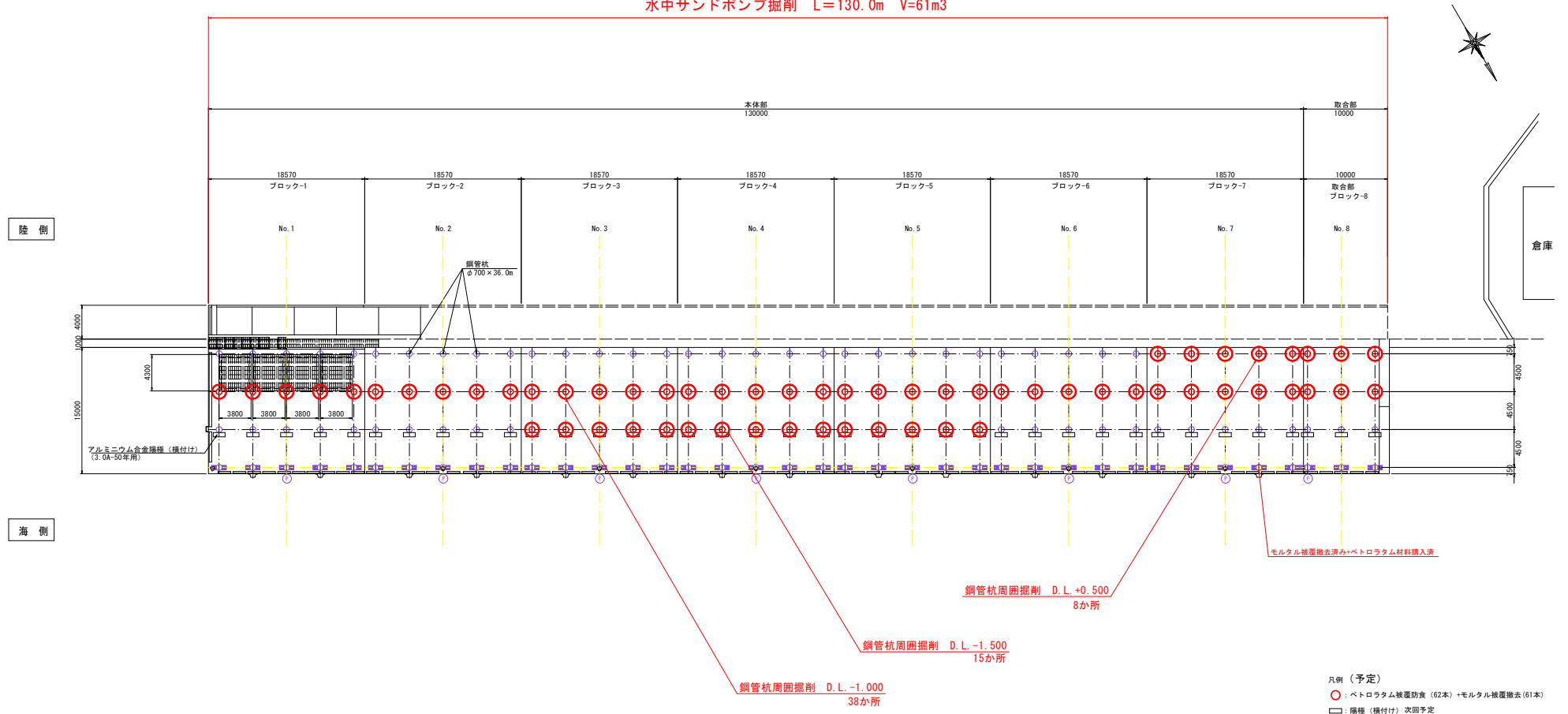


平面図 (1)
S=1:250

水中サンドポンプ掘削 L=130.0m V=61m³

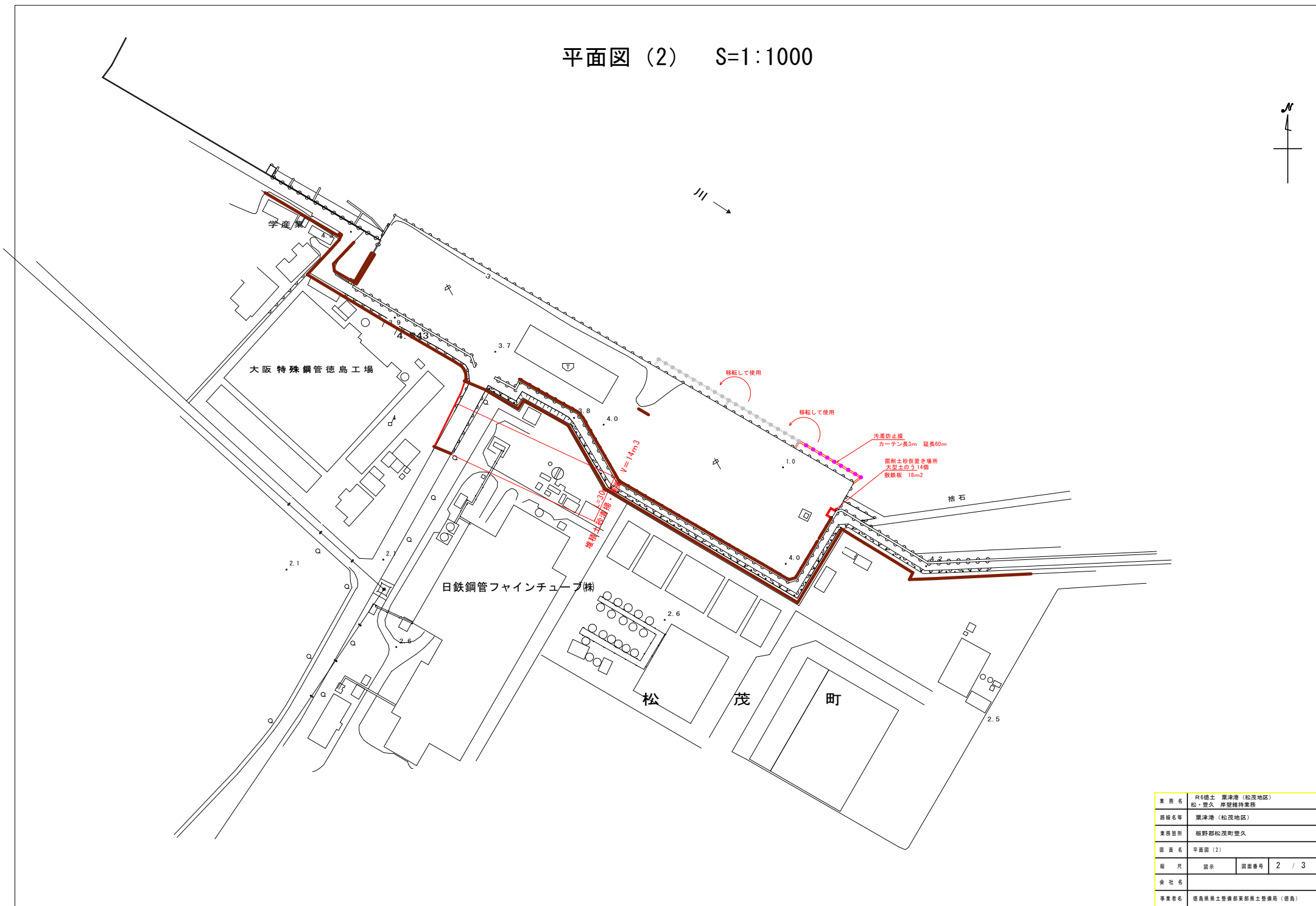
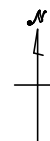


- 凡例 (予定)
- : ペトログラム被覆防食 (62本) +モルタル被覆撤去 (61本)
 - : 掘削 (横付け) 次回予定
 - : 掘削 (縦付け) 計76組取付済
 - : 電位測定装置 計8個取付済

実施計画図面

業務名	R6徳士 東津港 (松茂地区) 松・豊久 岸壁維持業務		
路線名等	東津港 (松茂地区)		
業務箇所	板野郡松茂町豊久		
図面名	平面図 (1)		
縮尺	1:250	図面番号	1 / 3
会社名			
事業者名	徳島県東部積土整備局 (徳島)		

平面図 (2) S=1:1000



業務名	R6橋土 東津港 (松茂地区)		
路線名等	松・豊久 岸壁維持業務		
業務箇所	東津港 (松茂地区)		
業務箇所	板野郡松茂町豊久		
図面名	平面図 (2)		
縮尺	図示	図面番号	2 / 3
会社名			
事業者名	徳島県県土整備部東部県土整備局 (徳島)		

